
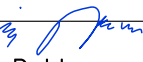




Výškový systém Bpv

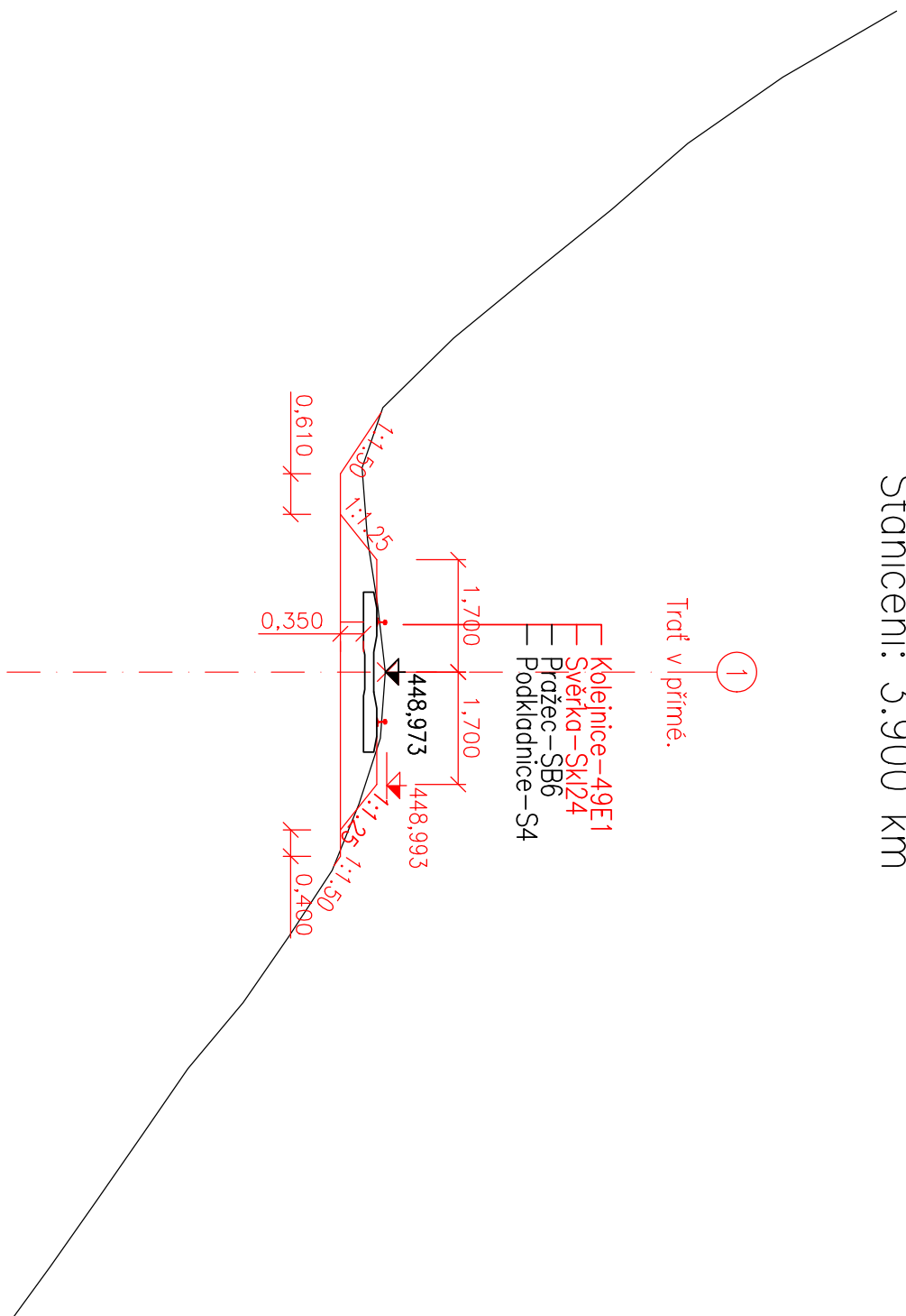
Souřadnicový systém S-JTSK

Číslo změny:	Obsah změny:	Datum změny:
01	-	-
02	-	-
03	-	-

Vypracoval:  Ing. Jakub Rentka		Zodp. projektant:  Ing. Miroslav Rykl		Kontroloval:  Ing. Jakub Rentka		 TÝM DOPRAVNÍHO INŽENÝRSTVÍ s.r.o. <i>Renaissance of Quality</i>	
Kraj: Olomoucký		Traťový úsek/Obec: Hanušovice - Staré Město pod Sněžníkem					
Investor Správa železnic, státní organizace, Dlážděná 1003/7, 110 00 Praha 1							
Akce:							
Zajištění skalních masivů na trati Hanušovice - Staré Město pod Sněžníkem/Červený Potok SO 01-10-01 Železniční svršek						Formát	A4
						Datum	03/2021
						Účel	PDPS
						Č. zakázky	175C
						Změna	Č. kopie
						Měřítko	1:100
Obsah dokumentace: Příčné řezy						Část dokumentace	Č. výkresu
						E.1.1.1	.04

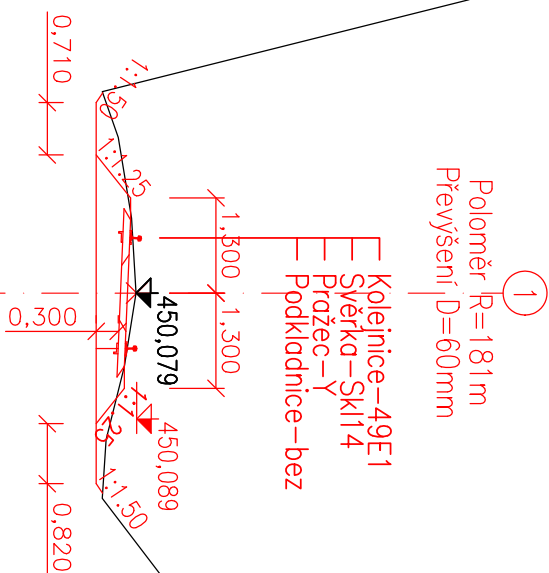
Řez číslo: 1

Trat: Hanušovice – Staré Město p. S.
Staniční: 3.900 km



SROVNÁVACÍ ROVINA	442,000	m
OSOVÁ VZDÁLENOST A ŠÍŘKA PLÁNĚ:	3,000	2,800
POSUNY OS KOLEJÍ:	0,003	

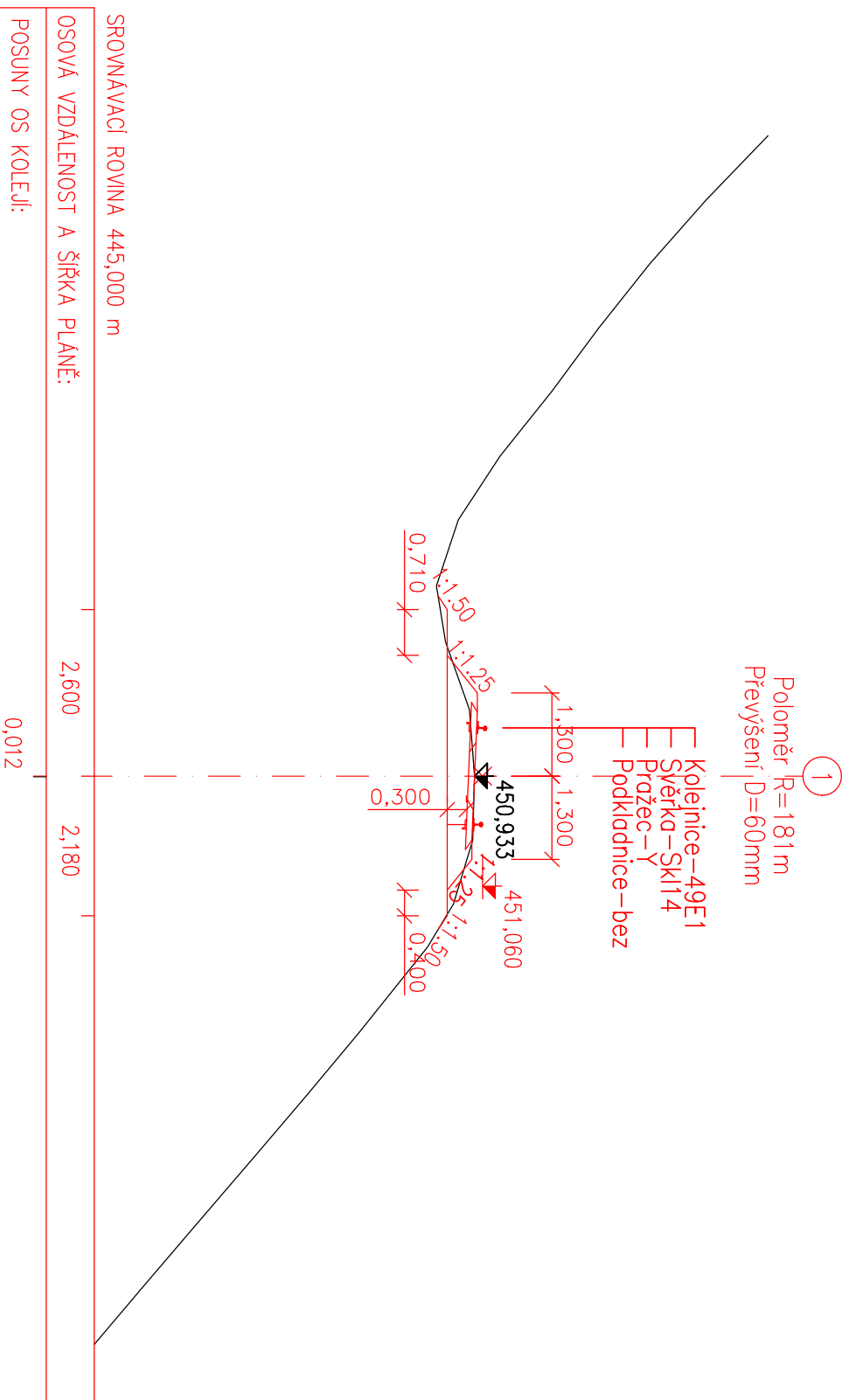
Řez číslo: 2
Trať: Hanušovice – Staré Město p. S.
Staničení: 3.950 km



SROVNÁVACÍ ROVINA 444,000 m			
OSOVÁ VZDÁLENOST A ŠÍŘKA PLÁNĚ:	2,600	2,600	
POSUNY OS KOLEJÍ:	0,015		

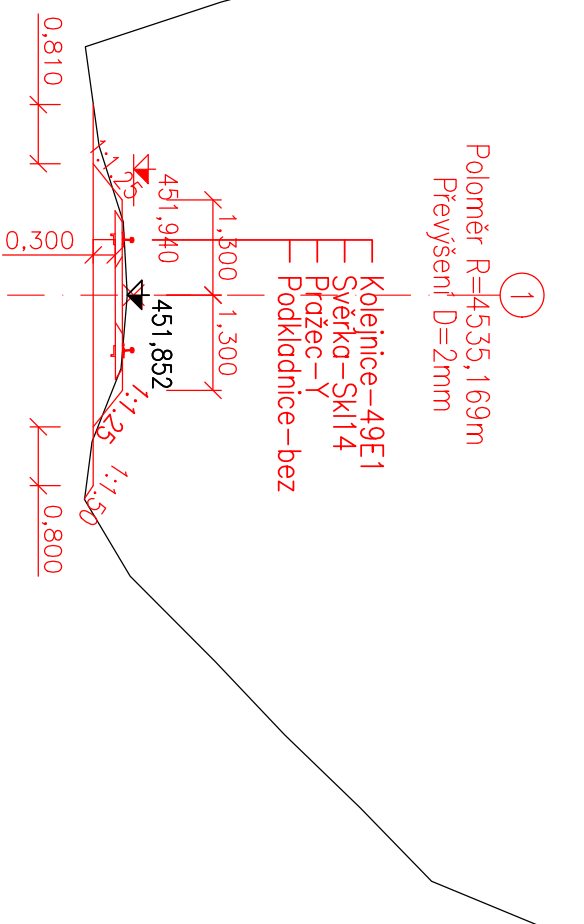
Řez číslo: 3

Trat: Hanušovice – Staré Město p. S.
Staniční: 4.000 km



Řez číslo: 4

Trat': Hanušovice – Staré Město p. S.
Staničení: 4.050 km



SROVNÁVACÍ ROVINA 446,000 m

OSOVÁ VZDÁLENOST A ŠÍŘKA PLÁŇ:

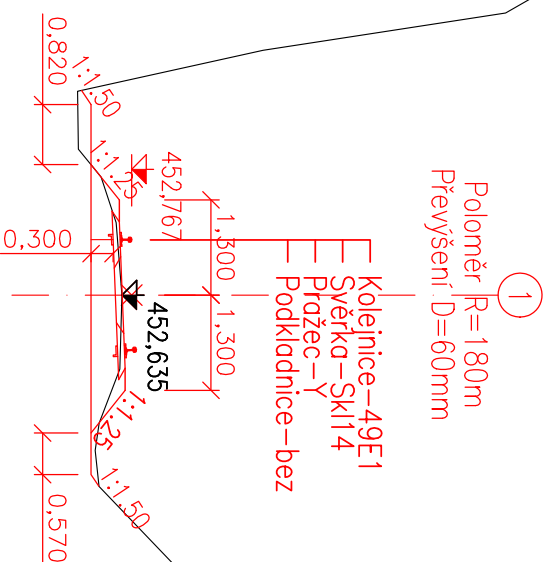
POSUNY OS KOLEJÍ:

0,026

Řez čísl: 5

Trať: Hanušovice – Staré Město p. S.

Staniční: 4.100 km



SROVNÁVACÍ ROVINA 447,000 m

OSOVOVÁ VZDÁLENOST A ŠÍŘKA PLÁŇ:

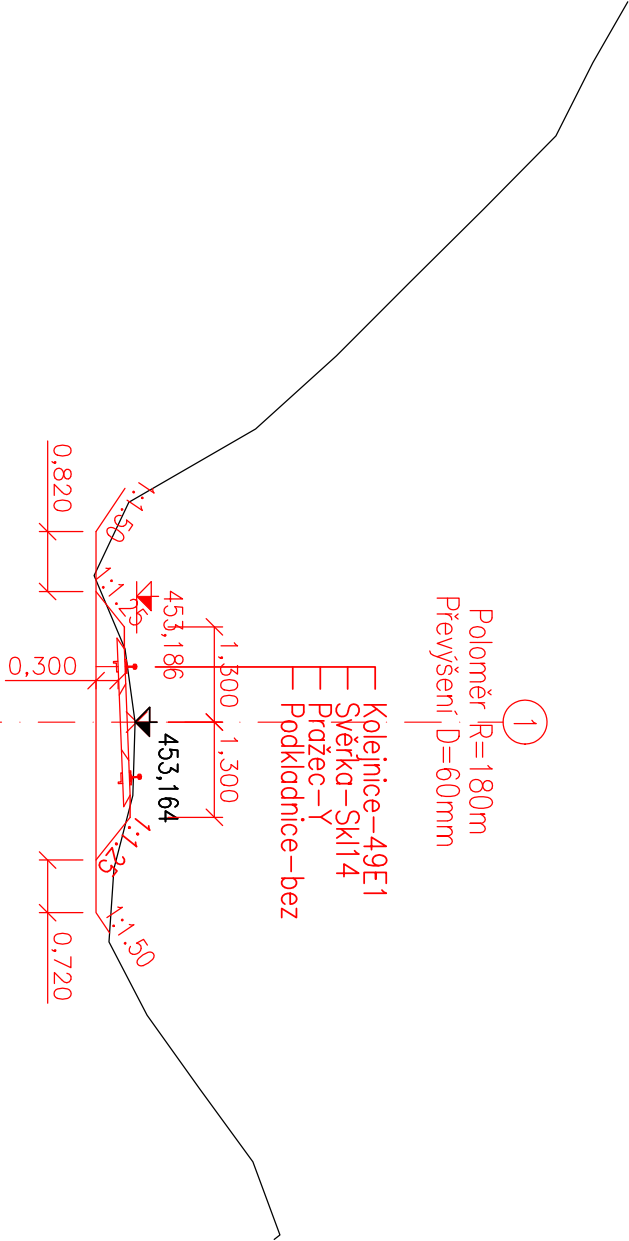
POSUNY OS KOLEJÍ:

2,600

2,450

0.019

Řez číslo: 6
Trať: Hanušovice – Staré Město p. S.
Staničení: 4.150 km

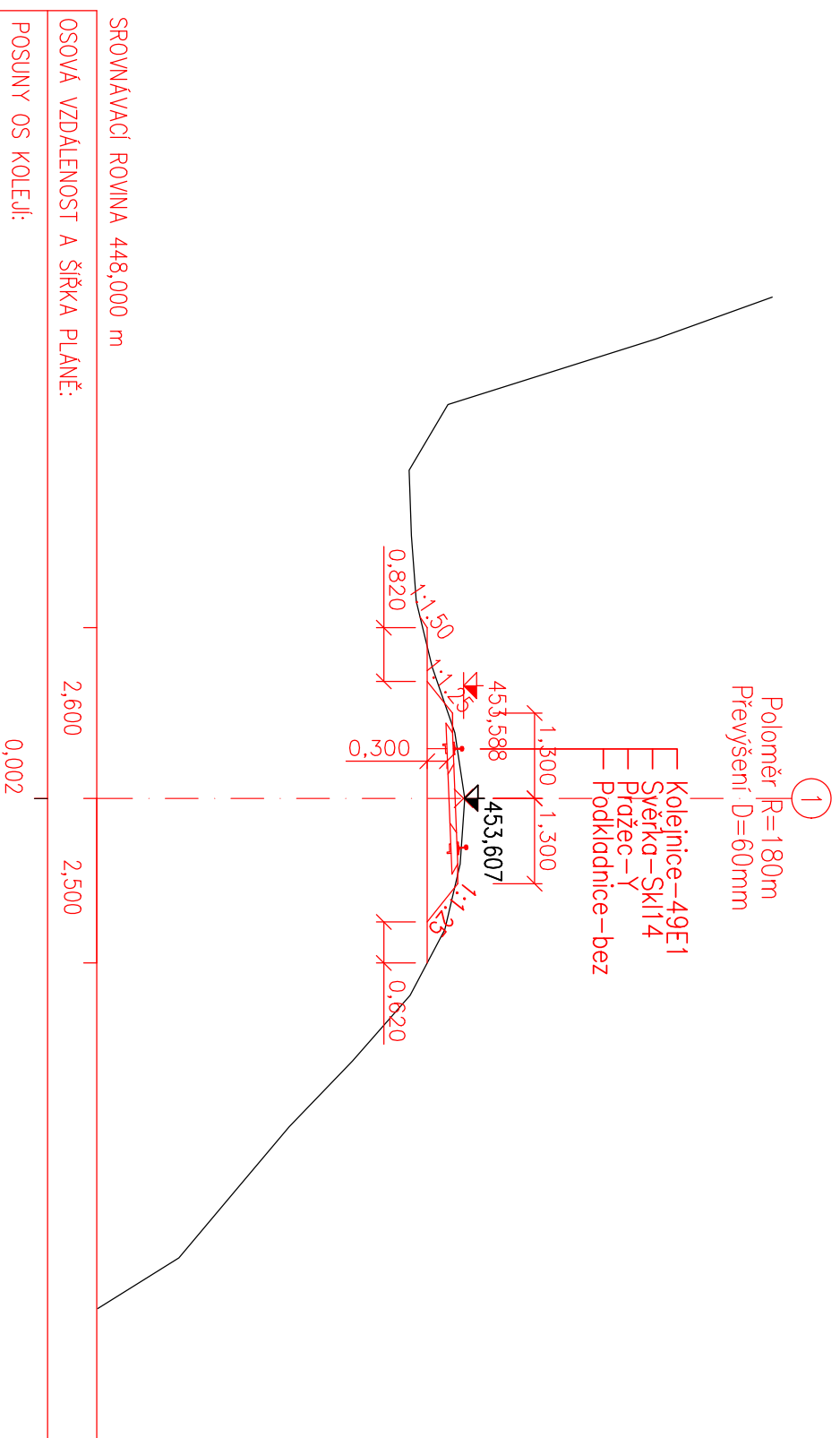


SROVNÁVACÍ ROVINA 447,000 m			
OSOVÁ VZDÁLENOST A ŠÍŘKA PLÁNĚ:	2,600	2,600	
POSUNY OS KOLEJÍ:			0,012

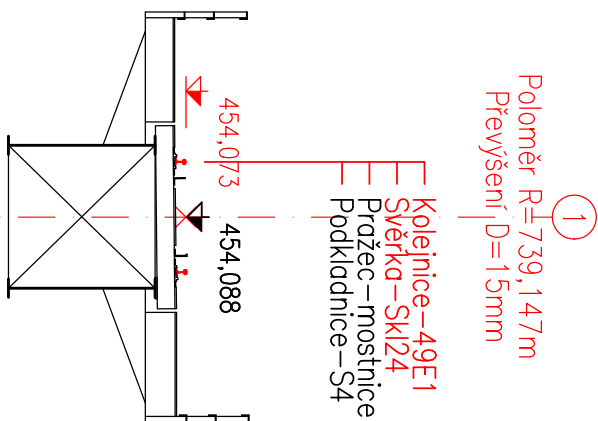
Řez číslo: 8

Trať: Hanušovice – Staré Město p. S.

Staniční: 4.200 km

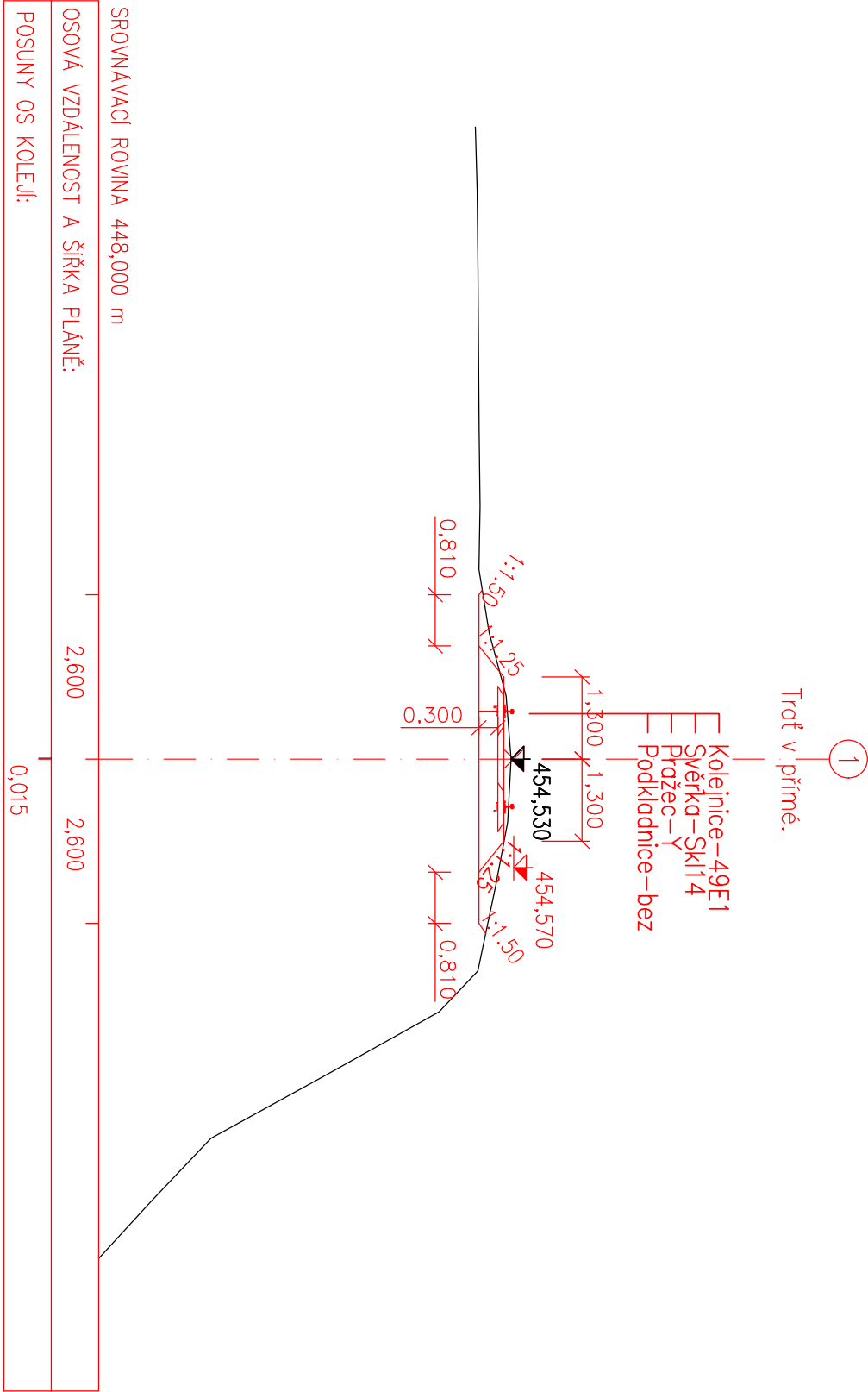


Řez číslo: 9
Trať: Hanušovice – Staré Město p. S.
Staničení: 4.250 km



SROVNÁVACÍ ROVINA 447,000 m		
OSOVÁ VZDÁLENOST A ŠÍŘKA PLÁŇ:	2,700	2,700
POSUNY OS KOLEJÍ:	0,000	

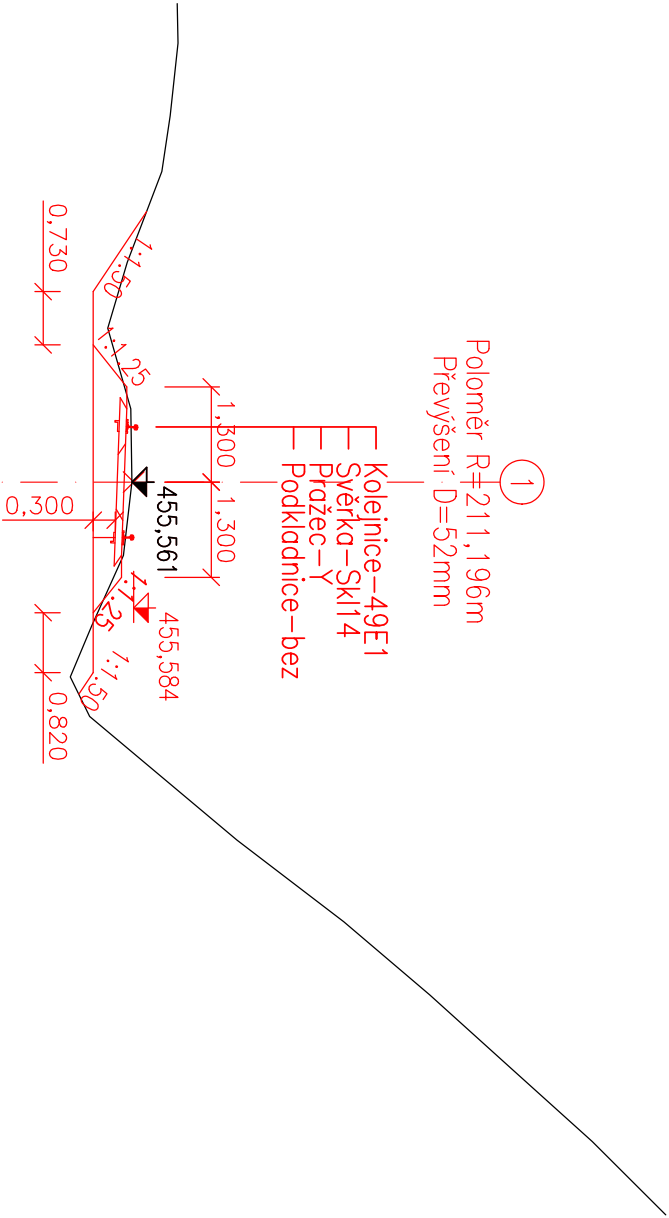
Řez číslo: 10
Trať: Hanušovice – Staré Město p. S.
Staničení: 4.300 km



Řez číslo: 11

Trať: Hanušovice – Staré Město p. S.

Staniční: 4.350 km



SROVNÁVACÍ ROVINA 450,000 m

OSOVÁ VZDÁLENOST A ŠÍŘKA PLÁŇ

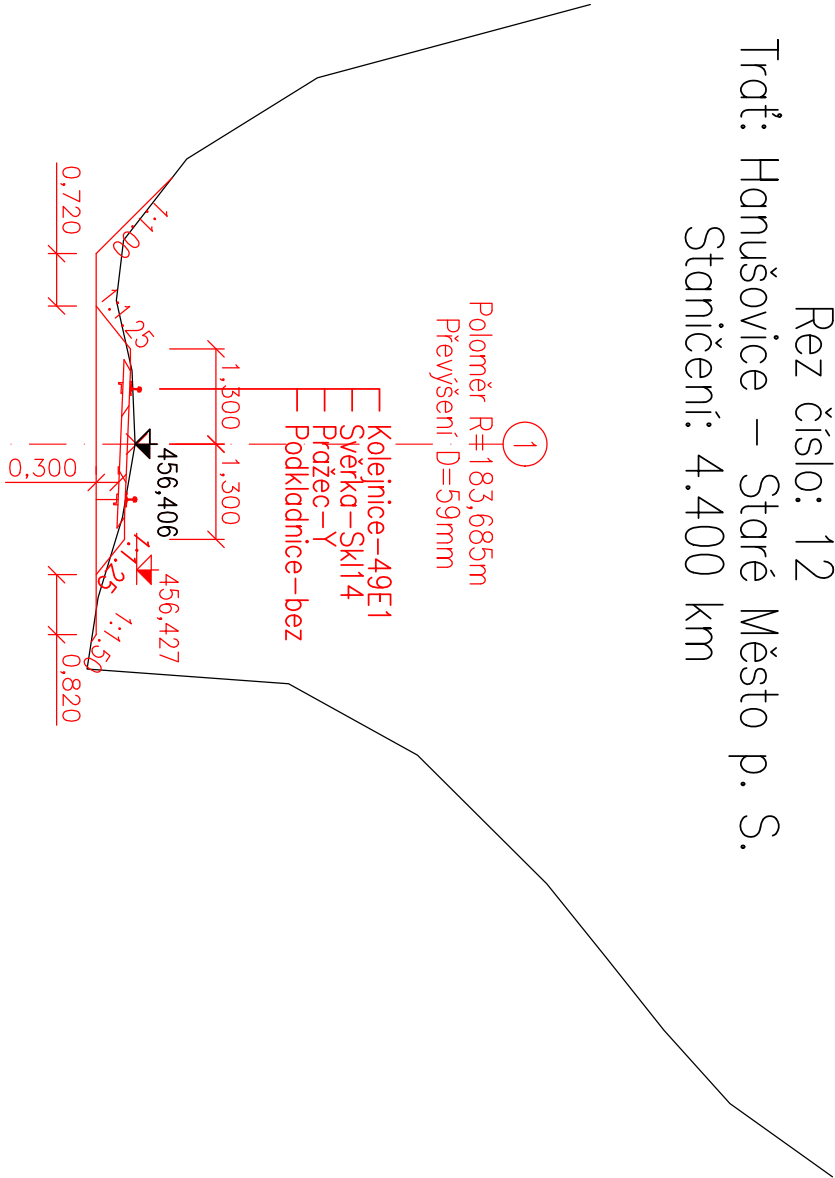
POSUNY OS KOLEJJI

2,600

2,600

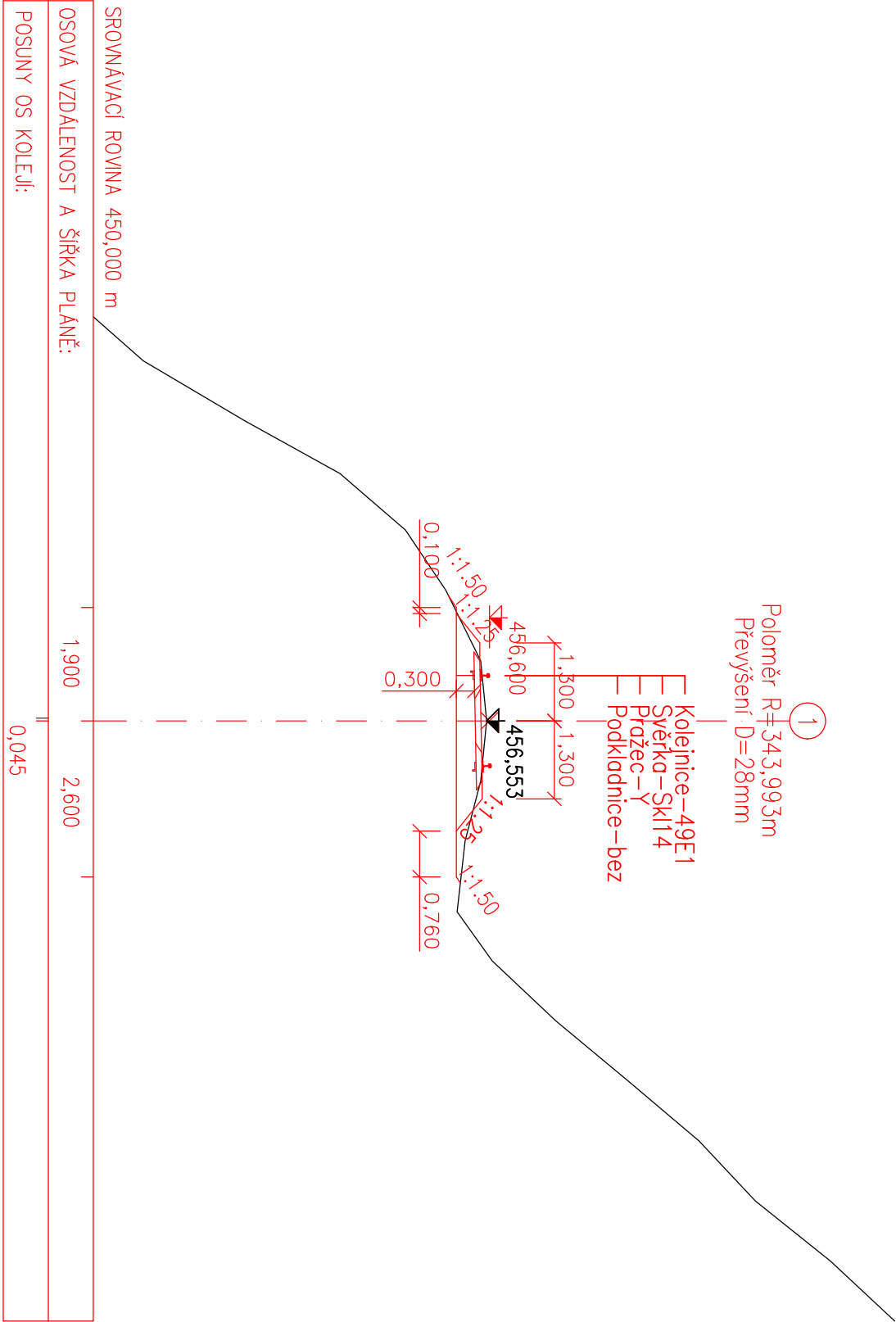
0,013

Řez číslo: 12
Trať: Hanušovice – Staré Město p. S.
Staničení: 4.400 km



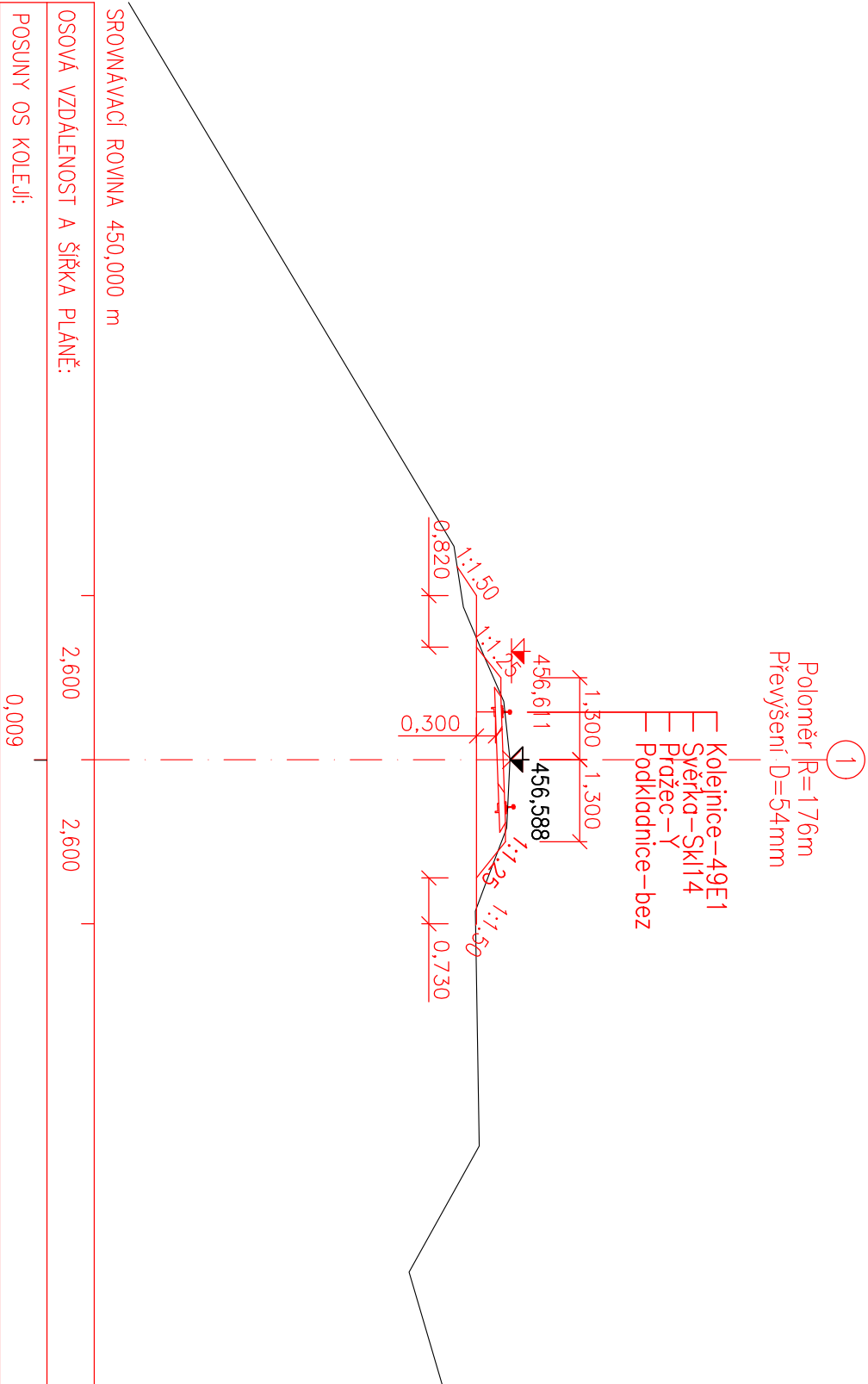
SROVNÁVACÍ ROVINA 450,000 m		
OSOVÁ VZDÁLENOST A ŠÍŘKA PLÁNĚ:	2,600	2,600
POSUNY OS KOLEJÍ:		0,010

Řez číslo: 13
Trať: Hanušovice – Staré Město p. S.
Staničení: 4.450 km



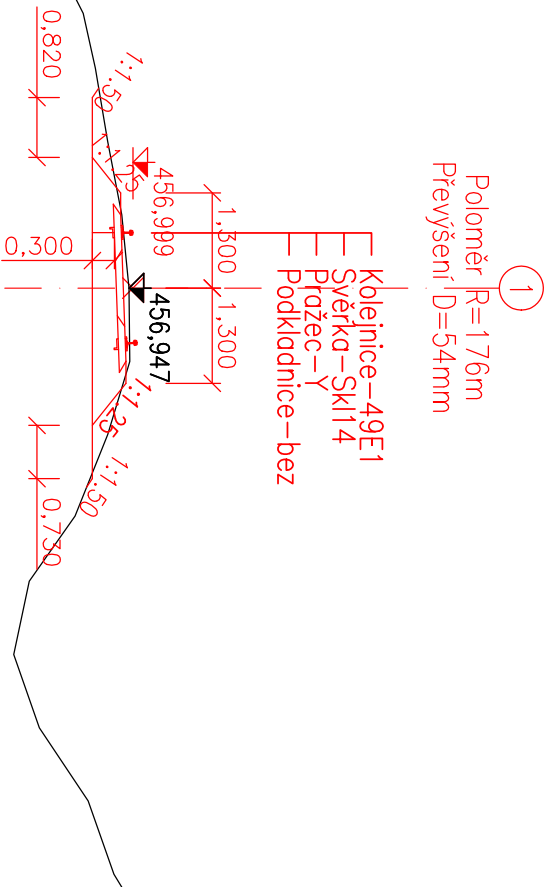
Řez číslo: 14

Trat: Hanušovice – Staré Město p. S.
Staniční: 4.500 km



Řez číslo: 15

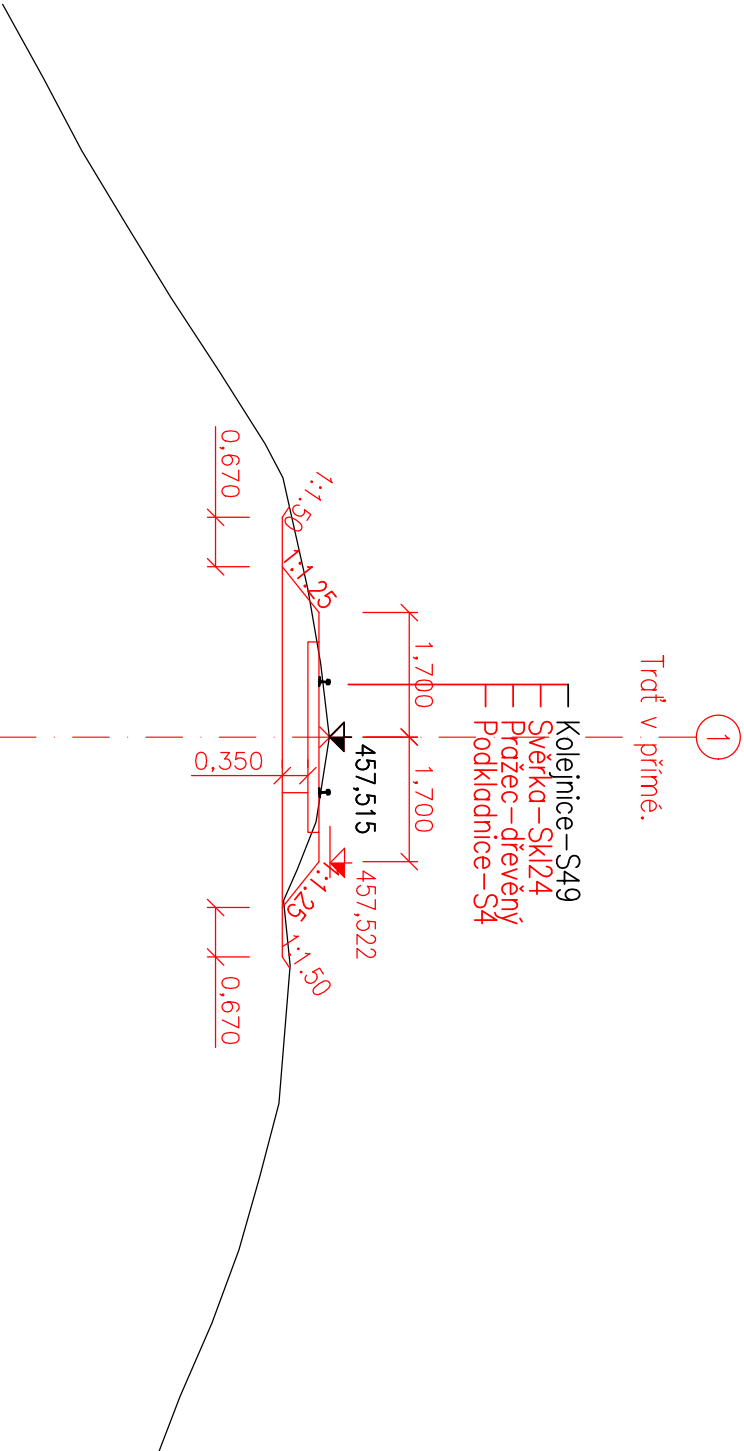
Trat: Hanušovice – Staré Město p. S.
Staničení: 4.550 km



SROVNÁVACÍ ROVINA	450,000	m
OSOVÁ VZDALENOST A ŠÍŘKA PLÁŇ:	2,600	2,600
POSUNY OS KOLEJÍ:	0,016	

Řez číslo: 16

Trat: Hanušovice – Staré Město p. S.
Staniční: 4.600 km



SROVNÁVACÍ ROVINA 451,000 m		
OSOVÁ VZDALENOST A ŠÍŘKA PLÁŇ:	3,000	3,000
POSUNY OS KOLEJÍ:	0,001	